

Váš dopis zn.: **elektronické podání**  
Vy izuje: **Václav Patzelt**  
Ze dne: **08.02.2024**  
Naše zna ka: **1SCVZAD19377**  
Telefon:  
E-mail: **vpatzelt@1scv.cz**  
Datum: **08.02.2024**

Adresa žadatele:  
**DES Praha, s.r.o.**  
**Terronská 880/58**  
**16000 Praha**

### Informace k žádosti o poskytnutí dat DGN společností 1.S V, a.s.

Ú el informace:	Areál editelství a cestmistrovství Krajské správy a údržby silnic St edo eského		
Lokaliza ní údaje:	Okres:	Praha-východ	
	Obec:	í any	
	Katastrální území, parcelní íslo:	í any u Prahy, 890/80 pozemková	
Zájmové území:	Vymezeno v situaci uvedené v p íloze*		
Kontaktní osoba:	Michal ervenka		
Kontakt. údaje: tel., e-mail	+420602879571, michal.cervenka@des.cz		
Platnost vyjád ení:	ke dni vyhotovení		
Up esn ní žádosti:	Podklad pro zpracování projektové dokumentace		

Ve Vašem zájmovém území se ke dni vyhotovení této informace

#### nachází

za ízení v provozování nebo servisování společností 1. S V, a.s. a jejich ochranná pásma.

Poskytujeme Vám datový soubor ve formátu DGN, Referen ní systém: S-JTSK, Bpv  
P ípadné p ípojky jsou zakresleny orienta n , 1.S V, a.s. není jejich vlastníkem a ani provozovatelem.  
Zakresleny jsou pravd podobné pr b hy sítí, které nelze použít pro návaznou výstavbu, pokud nebude jejich správnost ov ena m ením.

**Tato poskytnutá informace má pouze informativní charakter a nenahrazuje stanovisko í vyjád ení společnosti 1.S V, a.s. k p ípadné stavební í jiné innosti žadatele, ani k projektové dokumentaci.**

Žadatel se zavazuje, že poskytnutá data budou využita pouze k uvedenému ú elu a nebudou dále poskytována t etím osobám, ani jinak ší ena nebo komer n využívána.

S pozdravem

**Václav Patzelt**  
manažer útvaru GIS

#### Legenda vrstev v souboru DGN:

- **vodovod:** vodní zdroj - vrstva 15, vodovodní p ípojky - vrstva 21, povrchový objekt vodovodu - vrstva 30, chráni ka vodovodu - vrstva 31, zaslepení vodovodu - vrstva 32, ochranné pásmo - vrstva 33, pr tokom r vodovodu - vrstva 34, ventil vodovodu - vrstva 36, objekt vodovodu - vrstva 48, hydranty - vrstva 50, šoupata - vrstva 51, vodovodní ady - vrstva 52, popisy ad (materiál, pr m r) - vrstva 53, popis p ípojek (materiál, pr m r) - vrstva 54, vodojem - vrstva 58, ÚV - vrstva 59, vodom rná šachta - vrstva 60, ATS - vrstva 61
- **kanalizace:** kanaliza ní ady - vrstva 2, revizní šachtičky - vrstva 3, popisy ad (materiál, pr m r) - vrstva 5, nadmo ská výška šachty - vrstva 10, erpací stanice - vrstva 11, odleh ovací komora - vrstva 13, chodba/chráni ka kanalizace - vrstva 35, šoup /hydrant na tlakové kanalizaci - vrstva 37, objekt kanalizace - vrstva 45, povrchový znak na kanalizaci - vrstva 46, OV - vrstva 49, popis p ípojek (materiál, pr m r) - vrstva 55, kanaliza ní p ípojky - vrstva 56
- **elektro:** objekt elektro - vrstva 6, objekt KAO - vrstva 7, podp rný bod - vrstva 8, elektro linie - vrstva 9


















\*P íloha: situace zájmového území

P íloha k žádosti o poskytnutí informace ze dne: **08.02.2024**

Naše zna ka: **1SCVZAD19377**

### Situace zájmového území



- |  |  |   |
|--|--|---|
|  Úsek vodovodního řadu              |  Úsek kanalizačního řadu              |  Linie elektro               |
|  Úsek vodovodního řadu              |  Úsek kanalizačního řadu: dešťová     |  Ochranné pásmo: I. stupeň   |
|  Úsek vodovodní přípojky            |  Úsek kanalizační přípojky            |  Ochranné pásmo: II. stupeň  |
|  Úsek vodovodní přípojky            |  Úsek kanalizační přípojky: dešťová   |  Ochranné pásmo: III. stupeň |
|  Úsek vodovodního řadu: mimo provoz |  Úsek kanalizačního řadu: mimo provoz |  Ostatní                     |
|  Úsek vodovodního řadu: zrušeno     |  Úsek kanalizačního řadu: zrušeno     |   |